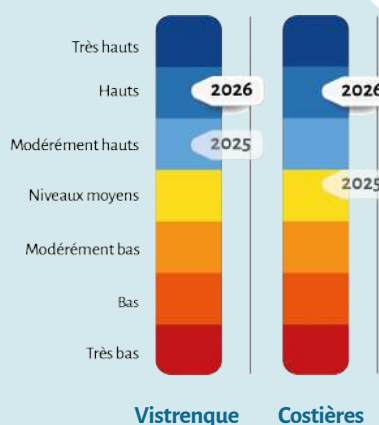


## LES NIVEAUX DIMINUENT MAIS SE MAINTIENNENT DANS DES VALEURS HAUTES

### NIVEAUX DES NAPPES EN AVRIL 2026



### ÉTAT DE REMPLISSAGE DES NAPPES

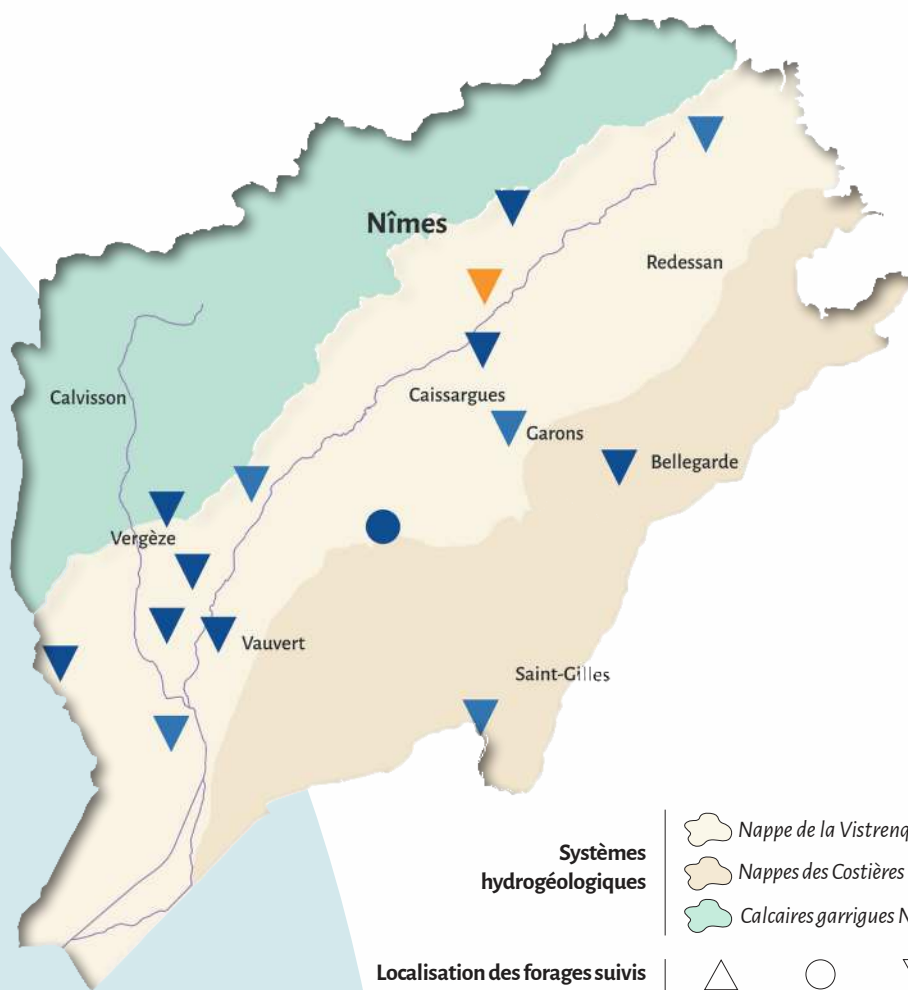
Les cumuls de précipitations ont été relativement faibles au cours du mois d'avril sur l'ensemble du territoire des nappes Vistrenque et Costières. Moins de 20 mm ont été enregistrés sur les stations de Nîmes-Courbessac et Nîmes-Garons, avec des températures au dessus des moyennes de saison de 2,5°C à 3°C.

La végétation étant sortie de sa dormance, une large partie des précipitations a été consommée par les plantes et n'a donc pas contribué à la recharge des nappes.




En conséquence, au mois d'avril, la quasi totalité des stations de surveillances piézométriques commencent à présenter une tendance à la baisse. En moyenne sur l'ensemble des piézomètres de surveillance la diminution des niveaux est de 0,5 m par rapport au mois de mars.

Les niveaux d'eaux maintiennent néanmoins dans une gamme de valeurs statistiquement haute pour cette période de l'année.

Une anomalie locale est identifiée sur le secteur du mas Boulbon à Nîmes, avec des niveaux «modérément bas» au terme du mois d'avril. Ceci s'explique très probablement par l'effet d'une reprise de prélèvements en nappe relativement importants à proximité.



#### Systèmes hydrogéologiques

-  Nappe de la Vistrenque
-  Nappes des Costières
-  Calcaires garrigues Nîmoises

#### Localisation des forages suivis Evolution saisonnière

-  Hausse
-  Stable
-  Baisse

**Un état des nappes toujours satisfaisant en ce début de printemps**

Préservez nos eaux souterraines, sources d'eau potable.

[www.vistre-vistrenque.fr](http://www.vistre-vistrenque.fr)