

De faibles précipitations ...

Évolution de la situation depuis le 1er avril 2012

Le mois d'avril a connu quelques épisodes pluvieux de faible intensité qui ont apporté un léger répit, mais qui n'ont pas engendré de recharge significative des nappes.

Nappe de la Vistrenque

Dans le secteur central au Mas Faget, le niveau a continué de baisser tout au long du mois d'avril. Inférieur à la normale, il se situe environ 1 mètre en dessous de celui mesuré en 2011 à la même date. Le niveau est supérieur de 30 cm à celui du 1er mai 2007. Plus à l'Est, vers Nîmes et Caissargues, le niveau, également à la baisse, s'est stabilisé en fin de mois au profit des quelques précipitations. La situation de la nappe y est légèrement inférieur aux normales.

Dans le secteur le plus aval, au Cailar, le niveau s'est stabilisé. Identique à celui mesuré au 1er avril de cette année, il demeure inférieur aux normales et toujours, mais dans une moindre mesure inférieur à celui de l'an dernier.

Nappe de Bellegarde

Les pluies du mois d'avril ont atténué la baisse du niveau qui demeure relativement stable avec une légère recharge en fin de mois. La situation reste toutefois inférieure aux moyennes avec un niveau comparable à celui de 2007 et à peine supérieur à celui de 2011.

Conclusion

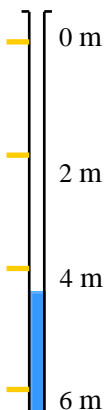
La situation reste déficitaire. Le préfet a reconduit les mesures de restriction de niveau 1 jusqu'au 30 mai date à laquelle la situation sera à nouveau examinée. Retrouvez la liste des mesures dans votre mairie, au Syndicat ou sur www.gard.equipement.gouv.fr

Zones d'alimentation de la nappe de la Vistrenque

Dans les zones d'alimentation de la nappe, les quelques précipitations du mois d'avril, bien que bénéfiques, n'ont pas suffi à placer la nappe dans une situation sereine à l'approche de l'été.

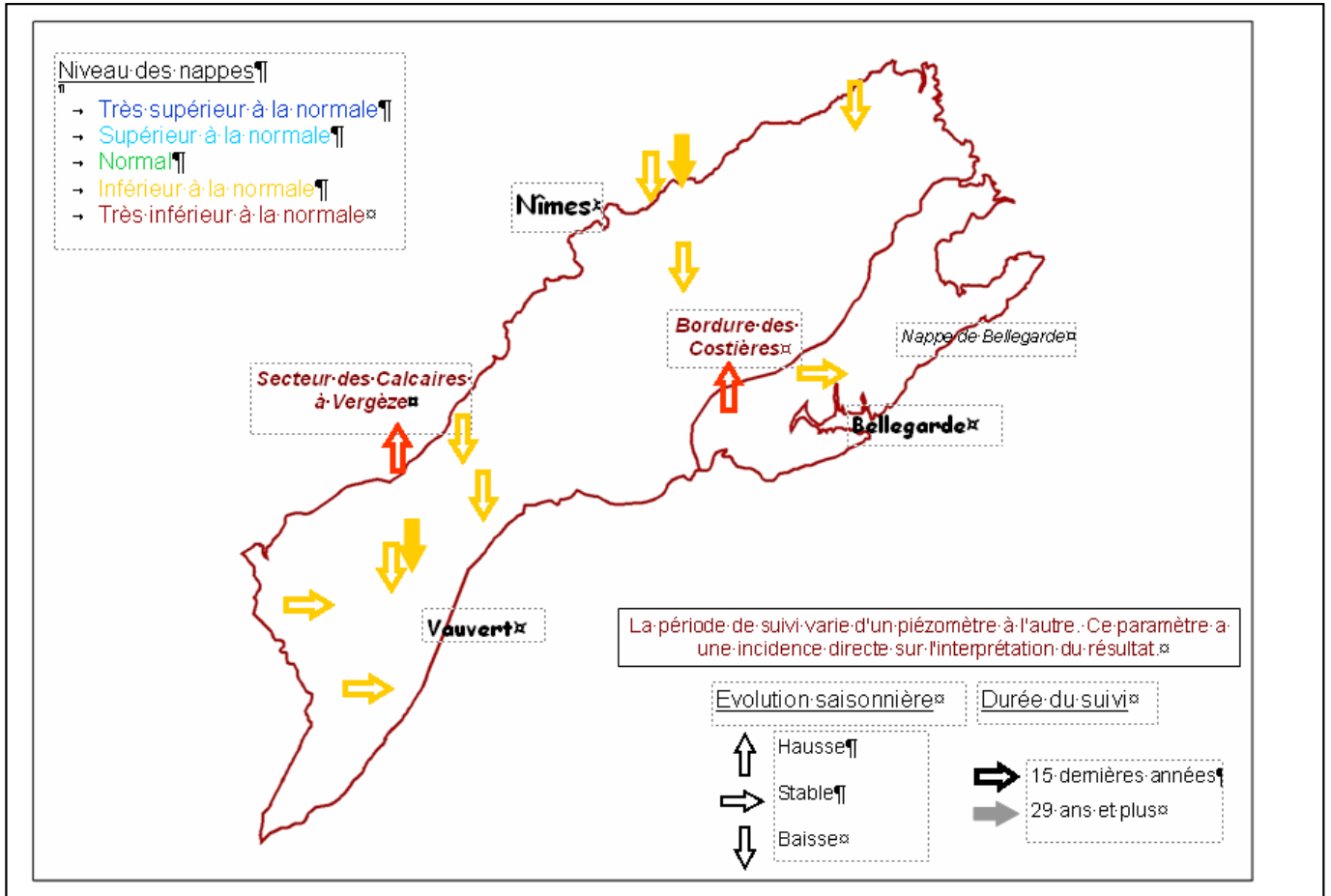
- A Courbessac, en bordure des calcaires, la baisse s'est poursuivie lentement avec une légère stabilisation en fin de mois. Le niveau, toujours inférieur aux normales et à celui de 2011, reste 1,40 m au dessus de 2007. A Bezouce, les pluies de début avril ont permis une recharge significative (+40 cm). Pour autant la situation demeure inférieure à la normale.
- Dans le secteur des calcaires à Vergèze, très réactif aux précipitations, le niveau est remonté de +70 cm courant avril. Bien que supérieur de 45 cm à celui mesuré le 1er avril, il reste très inférieur aux moyennes. A Uchaud, où l'effet des pluies a également été bénéfique, le niveau demeure inférieur aux normales.
- Sur la bordure Nord des Costières, la recharge de la nappe est significative avec +70 cm en un mois. Le niveau, bien qu'à la hausse est très inférieur aux moyennes saisonnières. 1,37 m sous le niveau mesuré en 2011.

Piézomètre
Mas Faget

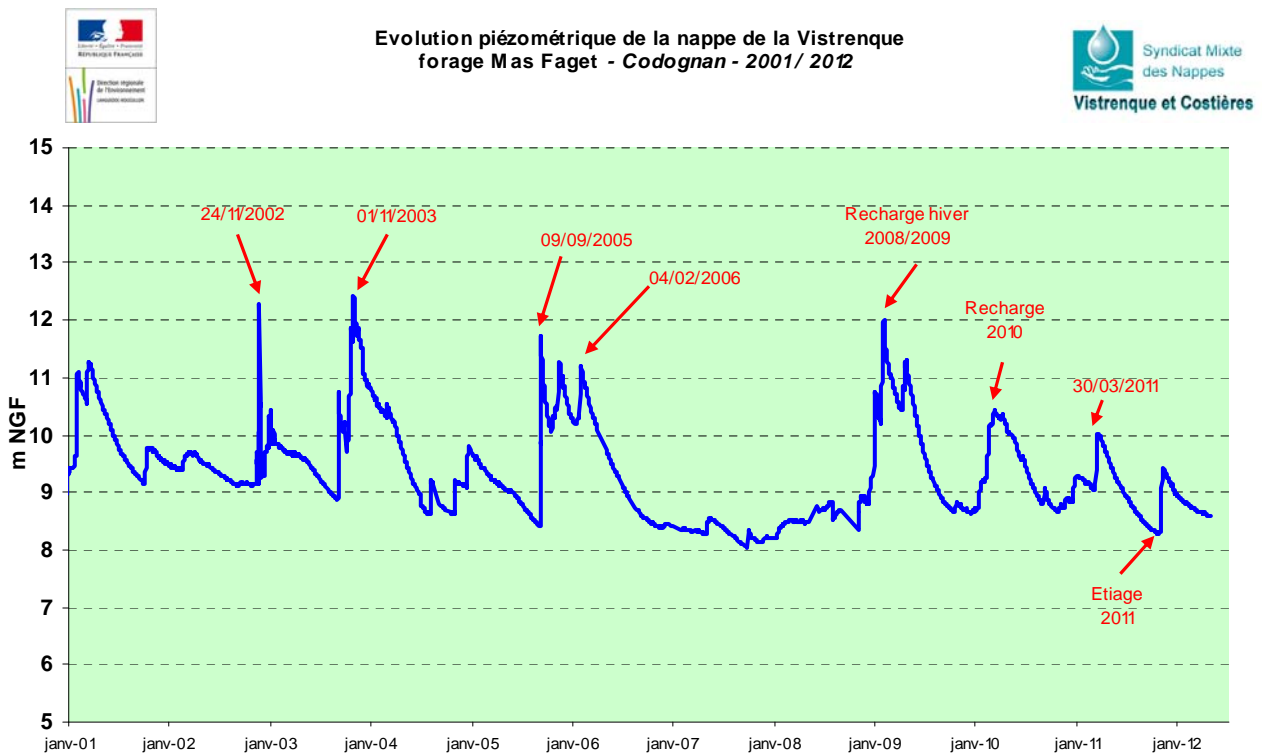


Niveau de l'eau dans le forage : - 46 cm par rapport à la valeur moyenne

Situation des nappes au 1^{er} mai 2012



Evolution des niveaux d'eau dans les différents secteurs des nappes depuis le 1^{er} avril 2012



Evolution du niveau de l'eau en mètre NGF (hauteur rapportée au niveau de la mer)